

PSC e RUE

in forma associata dei Comuni di Lama Mocogno - Sestola - Montecreto

CENSIMENTO INSEDIAMENTI ED EDIFICI RURALI**DI INTERESSE STORICO - TESTIMONIALE - AMBIENTALE****COMUNE DI LAMA MOCOGNO
LOCALITA' VAGLIO****SCHEDA NR. 70****TOPONOMASTICA:**CAVERGIUMINE**LOCALITA', VIA E NR. CIVICO:**VAGLIO, VIA CAVERGIUMINE NR. 2-3-4-5-8-9--
10-13**NUMERO DI MANUFATTI EDILIZI:**

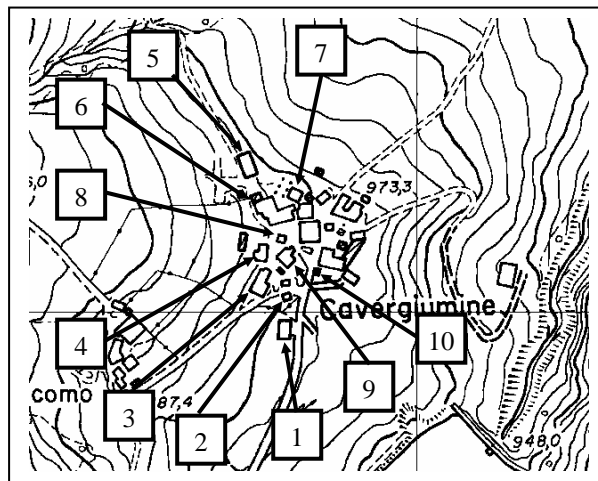
20

TIPOLOGIA INSEDIATIVA:BORGO RURALE

CONGRUA



INCONGRUA



Localizzazione - CTR 1:5000

CARATTERI DELLE COSTRUZIONI

NR. UNITA'	1	2	3	4	5	6	7	8	9	10
RIF. CATASTALI	35	35	35	35	35	35	35	35	35	35
FG.	35	35	35	35	35	35	35	35	35	35
MAPP	313	310	304/305 306/307	292	n.i.	275/276 277/278 279	598	293	294/296 297	300
TIPOLOGIA	UR	SR	AR	AR	ST	AR	ET	SA	ET, SA	SR
USO IN ATTO	RC	SR	RC	NU	ST	NU	NU	DM	NU	NU
STATO DI CONSERVAZIONE	BO	MM	BO	BO	MO	MO	MM	MO	DO, CR	BO
MATERIALI PREVALENTI	LC	EL	EL	EL	CS	EL	EL-CS	EL	EL	EL
ELEMENTI DI PREGIO	/	/	/	/	/	/	/	/	CP	/
VINCOLI DI LEGGE										
TIPO DI PROPRIETA'	PR	PR	PR	PR	PR	PR	PR	PR	PR	PR

CARATTERISTICHE STORICHE - TESTIMONIALI - AMBIENTALI

NR. UNITA'	1	2	3	4	5	6	7	8	9	10
VALUTAZIONE DI SINTESI	E	E	E	E	E	E	E	E	D	E

CATEGORIE D'INTERVENTO E DESTINAZIONI D'USO COMPATIBILI

NR. UNITA'	1	2	3	4	5	6	7	8	9	10
CATEGORIA D'INTERVENTO	/	/	/	/	/	/	/	/	RRC C	/
DESTINAZIONE D'USO COMPATIBILI	/	/	/	/	/	/	/	/	RU, AR, PE, VE, AT, RA, AG	/

PSC e RUE

in forma associata dei Comuni di Lama Mocogno - Sestola - Montecreto

CENSIMENTO INSEDIAMENTI ED EDIFICI RURALI

DI INTERESSE STORICO - TESTIMONIALE - AMBIENTALE

**COMUNE DI LAMA MOCOONO
LOCALITA' VAGLIO**

SCHEDA NR. 70

TOPONOMASTICA:

CAVERGIUMINE

LOCALITA', VIA E NR. CIVICO:

LAMA, VIA CAVERGIUMINE NR. 2-3-4-5-8-9-10-13

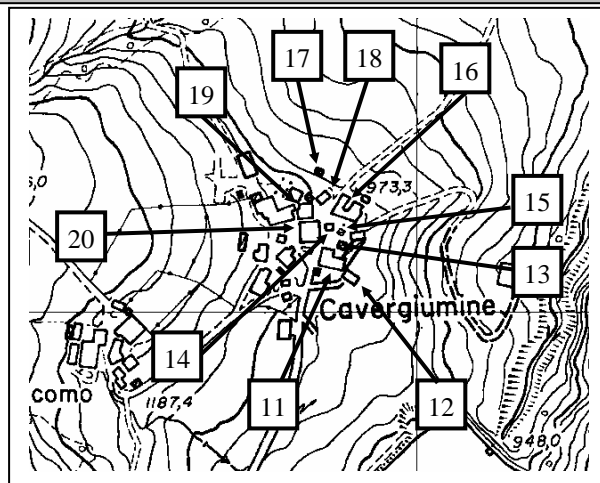
NUMERO DI MANUFATTI EDILIZI:

20

TIPOLOGIA INSEDIATIVA:

BORGO RURALE

CONGRUA INCONGRUA



Localizzazione - CTR 1:5000

CARATTERI DELLE COSTRUZIONI

NR. UNITA'	11	12	13	14	15	16	17	18	19	20
RIF. CATASTALI	35	35	35	35	35	35	35	35	35	35
FG.	35	35	35	35	35	35	35	35	35	35
MAPP	300/301 295/A	617	A	289	291	283/282 281	n.i.	598	279	279/286 288
TIPOLOGIA	AG	SR	CH	SA	SA, FO	AR	SR	ET	AR	AR
USO IN ATTO	NU	NU	CH	SR	SR, FO	RC	SR	NU	NU	NU
STATO DI CONSERVAZIONE	BM	BO	BO	BO	BO	BM	BO	MO	BO	BO
MATERIALI PREVALENTI	EL-CS	CS	EL	EL	EL	EL-CS	SM	CS	EL	EL
ELEMENTI DI PREGIO	/	/	CP, CO	CP, PO, CO	CP	/	/	/	/	/
VINCOLI DI LEGGE										
TIPO DI PROPRIETA'	PR	PR		PR	PR	PR	PR	PR	PR	PR

CARATTERISTICHE STORICHE - TESTIMONIALI - AMBIENTALI

NR. UNITA'	11	12	13	14	15	16	17	18	19	20
VALUTAZIONE DI SINTESI	E	E	C	B	D	E	E	E	E	E

CATEGORIE D'INTERVENTO E DESTINAZIONI D'USO COMPATIBILI

NR. UNITA'	11	12	13	14	15	16	17	18	19	20
CATEGORIA D'INTERVENTO	/	/	RRC B	RRC A	RRC C	/	/	/	/	/
DESTINAZIONE D'USO COMPATIBILI	/	/	AT	PE, VE, AT, RA, LP	RU, PE, VE, AT, RA	/	/	/	/	/

PSC e RUE

in forma associata dei Comuni di Lama Mocogno - Sestola - Montecreto

CENSIMENTO INSEDIAMENTI ED EDIFICI RURALI

DI INTERESSE STORICO - TESTIMONIALE - AMBIENTALE

COMUNE DI LAMA MOCOGNO
LOCALITA' VAGLIO

SCHEDA NR. 70

EPOCA DI COSTRUZIONE:

Il borgo e' di origine medievale.

NOTE DESCRITTIVE:

La u.e. nr. 2 presenta una superfetazione recente sul fronte nord e paramento murario intonacato. Le luci sono riquadrate in arenaria. Si nota una finestrella con architrave decorato con figura scolpita e data 1720.

La u.e. nr. 6 presenta una superfetazione sul fronte ovest e un volume giustapposto sul fronte est. Il paramento è intonacato. Si nota la copertura in piane e un portale trilitico.

La u.e. nr. 13, oratorio di s. giovanni battista, presenta la copertura in piane e il tipico sporto del tetto con campaniletto a vela in vertice. Il paramento murario e' intonacato.

La u.e. nr. 14 è un antico essiccatoio per castagne, con pianta a ferro di cavallo arrotondata e portichetto. La copertura è in piane con concio di pietra a tronco di piramide in vertice. Il paramento murario e' in elementi lapidei come anche per la u.e. nr. 15.

La u.e. nr. 15 presenta anch'essa la copertura in piane e un portichetto che ospita il forno.

La u.e. nr. 20 presenta ancora gli antichi architravi monolitici delle aperture, scolpiti a strisce parallele. Il paramento murario è intonacato.

CARATTERI AMBIENTALI:

L'insediamento e' posto in un'area priva di esemplari arborei rilevanti.

PSC e RUE

in forma associata dei Comuni di Lama Mocogno - Sestola - Montecreto

CENSIMENTO INSEDIAMENTI ED EDIFICI RURALI

DI INTERESSE STORICO - TESTIMONIALE - AMBIENTALE

**COMUNE DI LAMA MOCOGLNO
LOCALITA' VAGLIO**

SCHEDA NR. 70



UNITA' EDILIZIA NR. 1



UNITA' EDILIZIA NR. 1



UNITA' EDILIZIA NR. 2



UNITA' EDILIZIA NR. 2



UNITA' EDILIZIA NR. 3



UNITA' EDILIZIA NR. 3

PSC e RUE

in forma associata dei Comuni di Lama Mocogno - Sestola - Montecreto

CENSIMENTO INSEDIAMENTI ED EDIFICI RURALI

DI INTERESSE STORICO - TESTIMONIALE - AMBIENTALE

**COMUNE DI LAMA MOCOONO
LOCALITA' VAGLIO**

SCHEDA NR. 70



UNITA' EDILIZIA NR. 3



UNITA' EDILIZIA NR. 3



UNITA' EDILIZIA NR. 3



UNITA' EDILIZIA NR. 4



UNITA' EDILIZIA NR. 4



UNITA' EDILIZIA NR. 4

PSC e RUE

in forma associata dei Comuni di Lama Mocogno - Sestola - Montecreto

CENSIMENTO INSEDIAMENTI ED EDIFICI RURALI

DI INTERESSE STORICO - TESTIMONIALE - AMBIENTALE

**COMUNE DI LAMA MOCOGLIO
LOCALITA' VAGLIO**

SCHEDA NR. 70



UNITA' EDILIZIA NR. 5



UNITA' EDILIZIA NR. 5




UNITA' EDILIZIA NR. 6



UNITA' EDILIZIA NR. 6



UNITA' EDILIZIA NR. 6



UNITA' EDILIZIA NR. 6

PSC e RUE

in forma associata dei Comuni di Lama Mocogno - Sestola - Montecreto

CENSIMENTO INSEDIAMENTI ED EDIFICI RURALI

DI INTERESSE STORICO - TESTIMONIALE - AMBIENTALE

**COMUNE DI LAMA MOCOGLIO
LOCALITA' VAGLIO**

SCHEDA NR. 70



UNITA' EDILIZIA NR. 7



UNITA' EDILIZIA NR. 7



UNITA' EDILIZIA NR. 8



UNITA' EDILIZIA NR. 8



UNITA' EDILIZIA NR. 8



UNITA' EDILIZIA NR. 9

PSC e RUE

in forma associata dei Comuni di Lama Mocogno - Sestola - Montecreto

CENSIMENTO INSEDIAMENTI ED EDIFICI RURALI

DI INTERESSE STORICO - TESTIMONIALE - AMBIENTALE

**COMUNE DI LAMA MOCOGLNO
LOCALITA' VAGLIO**

SCHEDA NR. 70



UNITA' EDILIZIA NR. 9



UNITA' EDILIZIA NR. 9



UNITA' EDILIZIA NR. 9



UNITA' EDILIZIA NR. 10



UNITA' EDILIZIA NR. 10



UNITA' EDILIZIA NR. 11

PSC e RUE

in forma associata dei Comuni di Lama Mocogno - Sestola - Montecreto

CENSIMENTO INSEDIAMENTI ED EDIFICI RURALI

DI INTERESSE STORICO - TESTIMONIALE - AMBIENTALE

**COMUNE DI LAMA MOCOONO
LOCALITA' VAGLIO**

SCHEDA NR. 70



UNITA' EDILIZIA NR. 11



UNITA' EDILIZIA NR. 11



UNITA' EDILIZIA NR. 12



UNITA' EDILIZIA NR. 12



UNITA' EDILIZIA NR. 13



UNITA' EDILIZIA NR. 13

PSC e RUE

in forma associata dei Comuni di Lama Mocogno - Sestola - Montecreto

CENSIMENTO INSEDIAMENTI ED EDIFICI RURALI

DI INTERESSE STORICO - TESTIMONIALE - AMBIENTALE

**COMUNE DI LAMA MOCOONO
LOCALITA' VAGLIO**

SCHEDA NR. 70



UNITA' EDILIZIA NR. 13



UNITA' EDILIZIA NR. 14



UNITA' EDILIZIA NR. 14



UNITA' EDILIZIA NR. 14



UNITA' EDILIZIE NR. 14-15



UNITA' EDILIZIA NR. 15

PSC e RUE

in forma associata dei Comuni di Lama Mocogno - Sestola - Montecreto

CENSIMENTO INSEDIAMENTI ED EDIFICI RURALI

DI INTERESSE STORICO - TESTIMONIALE - AMBIENTALE

**COMUNE DI LAMA MOCOGLIO
LOCALITA' VAGLIO**

SCHEDA NR. 70



UNITA' EDILIZIA NR. 15



UNITA' EDILIZIA NR. 15



UNITA' EDILIZIA NR. 16



UNITA' EDILIZIA NR. 16



UNITA' EDILIZIA NR. 17



UNITA' EDILIZIA NR. 17

PSC e RUE

in forma associata dei Comuni di Lama Mocogno - Sestola - Montecreto

CENSIMENTO INSEDIAMENTI ED EDIFICI RURALI

DI INTERESSE STORICO - TESTIMONIALE - AMBIENTALE

**COMUNE DI LAMA MOCOGLIO
LOCALITA' VAGLIO**

SCHEMA NR. 70



UNITA' EDILIZIA NR. 18



UNITA' EDILIZIA NR. 18



UNITA' EDILIZIA NR. 18



UNITA' EDILIZIA NR. 19



UNITA' EDILIZIA NR. 19



UNITA' EDILIZIA NR. 20

PSC e RUE

in forma associata dei Comuni di Lama Mocogno - Sestola - Montecreto

CENSIMENTO INSEDIAMENTI ED EDIFICI RURALI

DI INTERESSE STORICO - TESTIMONIALE - AMBIENTALE

**COMUNE DI LAMA MOCOGLIO
LOCALITA' VAGLIO**

SCHEDA NR. 70



UNITA' EDILIZIA NR. 20



UNITA' EDILIZIA NR. 20



UNITA' EDILIZIA NR. 20



UNITA' EDILIZIA NR. 20