

PSC e RUE

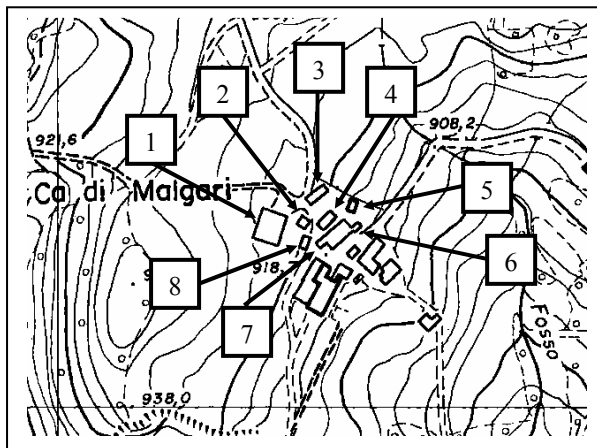
in forma associata dei Comuni di Lama Mocogno - Sestola - Montecreto

CENSIMENTO INSEDIAMENTI ED EDIFICI RURALI**DI INTERESSE STORICO - TESTIMONIALE - AMBIENTALE****COMUNE DI LAMA MOCOONO
LOCALITA' LA SANTONA****SCHEMA NR. 96****TOPONOMASTICA:**CA' DI MALGARI**LOCALITA', VIA E NR. CIVICO:**LOC. CASA MALGARI, 2-3**NUMERO DI MANUFATTI EDILIZI: 14****TIPOLOGIA INSEDIATIVA:**COMPLESSO RURALE

CONGRUA



INCONGRUA



Localizzazione - CTR 1:5000

CARATTERI DELLE COSTRUZIONI

NR. UNITA'		1	2	3	4	5	6	7	8
RIF. CATASTALI	FG.	64	64	69	69	67	67	69	69
	MAPP	158	159	48-49-50	50	164	52-53-54-55	53-55	158
TIPOLOGIA		EI	CA	SA	AR	SA	AR	AR	SA
USO IN ATTO		FS	SP	SA, DM	RA	SA	RA	RA	DM
STATO DI CONSERVAZIONE		BO	BO	BM	BM	MM	BM	BM	BM
MATERIALI PREVALENTI		CS	EL	EL	EL	AL	EL, AL	EL	EL
ELEMENTI DI PREGIO		/	CO, P, F	/	/	/	/	CO	/
VINCOLI DI LEGGE		/	/	/	/	/	/	/	/
TIPO DI PROPRIETA'		PR	PR	PR	PR	PR	PR	PR	PR

CARATTERISTICHE STORICHE - TESTIMONIALI - AMBIENTALI

NR. UNITA'	1	2	3	4	5	6	7	8
VALUTAZIONE DI SINTESI	E	B	E	E	E	E	D	E

CATEGORIE D'INTERVENTO E DESTINAZIONI D'USO COMPATIBILI

NR. UNITA'	1	2	3	4	5	6	7	8
CATEGORIA D'INTERVENTO	/	RRC A	/	/	/	/	RRC C	/
DESTINAZIONE D'USO COMPATIBILI	/	AT	/	7	/	/	RU, PE, AT, RA, AG	/

PSC e RUE

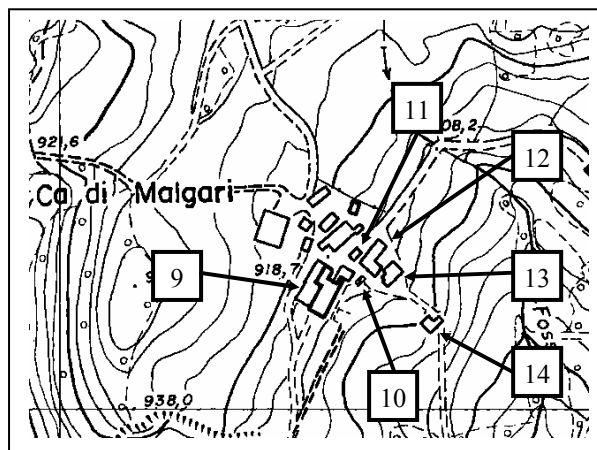
in forma associata dei Comuni di Lama Mocogno - Sestola - Montecreto

CENSIMENTO INSEDIAMENTI ED EDIFICI RURALI**DI INTERESSE STORICO - TESTIMONIALE - AMBIENTALE****COMUNE DI LAMA MOCOONO
LOCALITA' LA SANTONA****SCHEMA NR. 96****TOPONOMASTICA:**CA' DI MALGARI**LOCALITA', VIA E NR. CIVICO:**LOC. CASA MALGARI, 2-3**NUMERO DI MANUFATTI EDILIZI: 14****TIPOLOGIA INSEDIATIVA:**COMPLESSO RURALE

CONGRUA



INCONGRUA



Localizzazione - CTR 1:5000

CARATTERI DELLE COSTRUZIONI

NR. UNITA'	9	10	11	12	13	14	15	16
RIF. CATASTALI	FG. 88-91-92-93-74-75	69 95	69 60	69 58-59-62-65-63-66	69 68-69-70-71-72	69 125		
TIPOLOGIA	EI	SA	SA	AR, SA	UR	UR		
USO IN ATTO	FS, DM	SA	SA	RC, SR	RC	RC		
STATO DI CONSERVAZIONE	MM	BM	BM	BM	BM	BM		
MATERIALI PREVALENTI	EM, CS	EL	EL	EL	EL	EL		
ELEMENTI DI PREGIO	/	/	/	/	/	/		
VINCOLI DI LEGGE	/	/	/	/	/	/		
TIPO DI PROPRIETA'	PR	PR	PR	PR	PR	PR		

CARATTERISTICHE STORICHE - TESTIMONIALI - AMBIENTALI

NR. UNITA'	9	10	11	12	13	14	15	16
VALUTAZIONE DI SINTESI	E	E	E	E	E	E		

CATEGORIE D'INTERVENTO E DESTINAZIONI D'USO COMPATIBILI

NR. UNITA'	9	10	11	12	13	14	15	16
CATEGORIA D'INTERVENTO	/	/	/	/	/	/		
DESTINAZIONE D'USO COMPATIBILI	PE, VE, AT, AP, AZ, EQ, IC	PE, AT, EB, IC	RU, PE, AT, RA, AG	RU, PE, AT, RA, AG	RU, PE, AT, RA, AG	RU, PE, AT, RA, AG		

PSC e RUE

in forma associata dei Comuni di Lama Mocogno - Sestola - Montecreto

CENSIMENTO INSEDIAMENTI ED EDIFICI RURALI

DI INTERESSE STORICO - TESTIMONIALE - AMBIENTALE

COMUNE DI LAMA MOCOGNO
LOCALITA' LA SANTONA

SCHEMA NR. 96

EPOCA DI COSTRUZIONE:

Le iscrizioni presenti sull'oratorio (MDCCCXXIV e 1881) e sull'architrave dell'ingresso di un'abitazione (1877) indicano come origine dell'insediamento gli ultimi decenni del XIX secolo.

NOTE DESCRITTIVE:

La u.e n. 2 è un oratorio ancora utilizzato per alcune funzioni religiose intitolato alla Madonna del Rosario. Presenta un portale al centro della facciata affiancato da due edicole ad arco, simmetriche rispetto ad esso. In corrispondenza della chiave di volta del portale sono collocati una testina umana ed il bassorilievo di un limone. Piccola campana in corrispondenza del colmo e finestrina ad oblò con cornice. Il grigio delle modanature e delle cornici risalta sull'intonaco bianco.

La u.e. n. 3 è un portico, recentemente ristrutturato, con paramento murario in pietra e copertura con struttura latero-cementizia.

La u.e. n. 4, ad uso abitativo, è stata ristrutturata ed ampliata. Alcune aperture mantengono le originarie cornici in pietra, mentre altre sono state rinnovate. La fila di piccole finestre sulla facciata a valle testimonia un uso precedente dell'edificio come stalla.

Le u.e. n. 6 e 7 sono costruite in aderenza; mentre la prima non ha caratteristiche di pregio, l'altra mostra le tradizionali cornici attorno alle aperture e nella mezzera dell'architrave del portale d'ingresso contiene una targa con incisa la data "1877", oltre ad alcune lettere, forse iniziali di un precedente proprietario.

La u.e. n. 9 è composta da un assemblamento di fabbricati di epoche e materiali differenti di cui buona parte non più utilizzati.

La u.e. n. 10 è un ex fienile, usato attualmente come legnaia. Lateralmente è stata aggiunta una piccola costruzione in pietra.

La u.e. n. 12 è un'articolazione di volumi ad uso abitativo e di servizio. Non ha particolari di pregio e si presenta interamente intonacata. In una parete è stata inserita una piccola targa che riporta la data "1941".

Le u.e. 13 e 14 sono edifici ad uso residenziale, con paramento murario faccia vista, recentemente ristrutturati.

CARATTERI AMBIENTALI:

Il complesso si inserisce in un'area a carattere prevalentemente agricolo con una distribuzione degli edifici a quote diverse. La posizione di rilievo permette di godere di ottima esposizione e visibilità.

PSC e RUE

in forma associata dei Comuni di Lama Mocogno - Sestola - Montecreto

CENSIMENTO INSEDIAMENTI ED EDIFICI RURALI

DI INTERESSE STORICO - TESTIMONIALE - AMBIENTALE

**COMUNE DI LAMA MOCOGLIO
LOCALITA' LA SANTONA**


SCHEMA NR. 96



UNITA' EDILIZIA NR. 1



UNITA' EDILIZIA NR. 2



UNITA' EDILIZIA NR. 2



UNITA' EDILIZIA NR. 2



UNITA' EDILIZIA NR. 3



UNITA' EDILIZIA NR. 3

PSC e RUE

in forma associata dei Comuni di Lama Mocogno - Sestola - Montecreto

CENSIMENTO INSEDIAMENTI ED EDIFICI RURALI

DI INTERESSE STORICO - TESTIMONIALE - AMBIENTALE

**COMUNE DI LAMA MOCOIGNO
LOCALITA' LA SANTONA**


SCHEMA NR. 96



UNITA' EDILIZIA NR. 4



UNITA' EDILIZIA NR. 4



UNITA' EDILIZIA NR. 4



UNITA' EDILIZIA NR. 5



UNITA' EDILIZIA NR. 6



UNITA' EDILIZIA NR. 6

PSC e RUE

in forma associata dei Comuni di Lama Mocogno - Sestola - Montecreto

CENSIMENTO INSEDIAMENTI ED EDIFICI RURALI

DI INTERESSE STORICO - TESTIMONIALE - AMBIENTALE

**COMUNE DI LAMA MOCOIGNO
LOCALITA' LA SANTONA**

SCHEMA NR. 96



UNITA' EDILIZIA NR. 7-6



UNITA' EDILIZIA NR. 7



UNITA' EDILIZIA NR. 7



UNITA' EDILIZIA NR. 7



UNITA' EDILIZIA NR. 8



UNITA' EDILIZIA NR. 8

PSC e RUE

in forma associata dei Comuni di Lama Mocogno - Sestola - Montecreto

CENSIMENTO INSEDIAMENTI ED EDIFICI RURALI

DI INTERESSE STORICO - TESTIMONIALE - AMBIENTALE

**COMUNE DI LAMA MOCOGLIO
LOCALITA' LA SANTONA**

SCHEMA NR. 96



UNITA' EDILIZIA NR. 9



UNITA' EDILIZIA NR. 9



UNITA' EDILIZIA NR. 9



UNITA' EDILIZIA NR. 9



UNITA' EDILIZIA NR. 10



UNITA' EDILIZIA NR. 10

PSC e RUE

in forma associata dei Comuni di Lama Mocogno - Sestola - Montecreto

CENSIMENTO INSEDIAMENTI ED EDIFICI RURALI

DI INTERESSE STORICO - TESTIMONIALE - AMBIENTALE

**COMUNE DI LAMA MOCOONO
LOCALITA' LA SANTONA**

SCHEDA NR. 96



UNITA' EDILIZIA NR. 11



UNITA' EDILIZIA NR. 11




UNITA' EDILIZIA NR. 12



UNITA' EDILIZIA NR. 12



UNITA' EDILIZIA NR. 13



UNITA' EDILIZIA NR. 14