

COMUNE DI LAMA MOCOGNO
Provincia di Modena

ATTI DEL CONSIGLIO COMUNALE

VERBALE DI DELIBERAZIONE

DELIBERA N.16

Per determinazione del Sindaco ai sensi dell'art. 39 comma 3 del D.Lgs 18/8/2000 n' 267 si è convocato il Consiglio Comunale nella solita sala del Palazzo Municipale, **nell'anno duemilaquattordici addì nove del mese di Aprile** alle ore 20:30 in adunanza ORDINARIA PRIMA CONVOCAZIONE previo invio di invito scritto a domicilio, nei modi e termini di cui agli artt. 11 e 12 del regolamento del Consiglio comunale.

Fatto l'appello nominale risultano:

BALLOTTI FABIO	P	BERTINI WAINER	P
LORENZINI MARILENA	P	REMITTI ROSA	A
FLORINI MARIA CRISTINA	A	FLORINI MAURO	P
PASINI GIOVANNI BATTISTA	P	BALLANTINI STEFANIA	P
RICCHI VITTORIO	P	MIGLIORI ERIKA	P
CAVALLETTI WAINER	P	BERNARDI SILVIA	P
BARBIERI MARIANGELA	P	GHERARDI ALESSANDRO	A
MARASTI SOTERO	P	TAZIOLI PIETRO PAOLO	P

Consiglieri presenti n. 13

E' presente l'Assessore esterno Sig. Bonacci Lanfranco

Partecipa alla seduta il Segretario Dr. MORGANTI GIANFRANCO.

Il Sig. BALLOTTI FABIO, Vicesindaco assume la Presidenza ai sensi dell'art. 39, comma 3, del D.Lgs 18/8/2000 n' 267 dell'adunanza e riconoscutane la legalità dichiara aperta la seduta, designando a scrutatori i Sigg.

L'ordine del giorno diramato ai Consiglieri ai sensi degli artt. 11, 12 e 13 del regolamento del Consiglio comunale porta la trattazione dell'oggetto sottoindicato, coi documenti necessari.

OGGETTO

LEGGE 353/2000 - AREE PERCORSE DAL FUOCO. APPROVAZIONE ELENCO DEFINITIVO ANNO 2013 ED AGGIORNAMENTO ELENCO GENERALE.

IL CONSIGLIO COMUNALE

PREMESSO che la Legge 21 novembre 2000, n. 353 "Legge quadro in materia di incendi boschivi", sancisce le norme finalizzate alla conservazione ed alla difesa dagli incendi del patrimonio boschivo quale bene insostituibile per la qualità della vita, imponendo agli enti competenti compiti di previsione, prevenzione e lotta contro gli incendi boschivi;

PRESO ATTO che, ai sensi della suddetta normativa questo Ente, con deliberazione di Giunta comunale n. 5 in data 24/01/2008, esecutiva ai sensi legge:

- ha disposto di avvalersi delle schede cartacee AIB – FN (fogli notizie) e dei rilievi delle aree percorse dal fuoco con rappresentazione grafica effettuate all'interno del SIM/RAPF (sistema informativo della montagna/rilievo area percorsa dal fuoco) come livello conoscitivo di base per la perimetrazione delle aree, boscate e non, percorse dal fuoco nell'ultimo quinquennio e per l'aggiornamento annuale del catasto;
- ha provveduto all'istituzione del catasto delle aree percorse dal fuoco;

RICHIAMATE le proprie precedenti deliberazioni:

- n. 23 in data 29/05/2008, esecutiva ai sensi di legge, con la quale – tra l'altro, sono stati approvati gli elenchi delle aree percorse dal fuoco relativi al quinquennio 2003/2007 ed attivato pertanto l'iter necessario per l'approvazione definitiva;
- n. 38 in data 27/11/2008, esecutiva ai sensi di legge, con la quale è stato approvato l'elenco definitivo e la relativa perimetrazione cartografica degli incendi relativi al suddetto periodo;
- n. 51 del 27/11/2009, esecutiva ai sensi di legge, con la quale si è proceduto all'aggiornamento annuale del catasto delle aree percorse dal fuoco, approvando – in via preliminare - gli elenchi per l'anno 2009;
- n. 5 del 09/04/2010, esecutiva, con la quale è stato approvato il suddetto elenco definitivo per l'anno 2009;
- n. 5 in data 20/02/2013, esecutiva, con la quale è stato provveduto all'approvazione preliminare degli elenchi delle aree percorse da fuoco per l'anno 2012, tenuto conto che negli anni 2010 e 2011 non sono stati registrati incendi nel territorio comunale;
- n. 32 del 30/09/2013, esecutiva, con la quale è stato approvato l'elenco definitivo per l'anno 2012;

RICHIAMATA altresì la propria deliberazione n. 7 in data 04/03/2014, esecutiva, con la quale è stato provveduto all'approvazione preliminare degli elenchi delle aree percorse da fuoco per l'anno 2013;

RISCONTRATO che:

- la documentazione relativa alle aree percorse dal fuoco, relative all'anno 2013, è stata depositata presso il Settore Tecnico;
- i suddetti elenchi sono stati pubblicati nel sito istituzionale del comune per trenta giorni per eventuali osservazioni;

PRESO ATTO che non sono state presentate osservazioni;

RITENUTO pertanto necessario confermare quanto già predisposto, procedendo alla contestuale approvazione degli elenchi definitivi e delle relative perimetrazioni, così come risultano dagli elenchi riepilogativi delle aree percorse dal fuoco, che si allegano alla presente deliberazione a formarne parte integrante e sostanziale;

VISTI:

- il Decreto Legislativo 18 agosto 2000, n. 267 "Testo unico delle leggi sull'ordinamento degli enti locali";
- lo statuto comunale;

VISTI i pareri favorevoli resi, ai sensi dell'art. 49, I comma del D.Lvo 267/2000, dal responsabile del settore interessato con riferimento alla regolarità tecnica;

Con voti unanimi .espressi per alzata di mano;

DELIBERA

- 1) Di approvare, ai sensi della Legge 21/11/2000 n. 353 e s.m.i, l'elenco definitivo e la relativa perimetrazione cartografica degli incendi relativi al periodo decorrente dal 2003 e fino al 2013, così come individuati e dettagliati negli elaborati allegati alla presente deliberazione a formarne parte integrante e sostanziale (Allegati A, B, C e D);
- 2) Di incaricare il Responsabile del Settore "Tecnico" dell'aggiornamento annuale del suddetto elenco;
- 3) Di trasmettere copia della presente deliberazione alla Provincia – Servizio di Pianificazione Ambientale e alla Regione Emilia Romagna – Servizio Parchi e Risorse Forestali ed Agenzia Regionale di Protezione Civile;
- 4) La presente deliberazione è dichiarata, con voti unanimi espressi per alzata di mano in separata votazione immediatamente eseguibile, ai sensi e per gli effetti dell'art. 134, c. 4, del D.Lvo 18 agosto 2000, n. 267.

COMUNE DI LAMA MOCOGNO

CATASTO AREE PERCORSE DAL FUOCO - Anno 2013

Art. 10 della Legge 353/2000

ALLEGATO ALLA DELIBERAZIONE
DEL C.C. n. 16 del 03/04/2014

SCHEMA INCENDIO N. 1

IL SEGRETARIO
Moyanti Dr. Gianfranco


Data dell'incendio	23/09/2013
Località	Via Mercato Vecchio - Montecenere

ELENCO TERRENI:

Foglio	particella	bosco		pascolo		altro		rilievo dati CFS (1)	rilievo dati comune (2)	altre rilevazioni (3)	Note
		Sup. catastale mq	Sup. incendiata mq	Sup. catastale mq	Sup. incendiata mq	Sup. catastale mq	Sup. incendiata mq				
28	88	8627	1526					x		x	Rilievo Corpo Forestale dello Stato Comando Staz. Pavullo n/F. Fascicolo Territoriale n. 7/2013/7503 del 23/09/2013
28	94	8085	6461								
28	97	3375	2149								
28	99	2805	2799								
28	100	3518	678								
28	101	11820	4130								
28	102	2821	390								
28	135	4408	183								
		Totale	Mq 18,316					Sup. totale incendio			18,316 mq

(1) validazione da dati CFS; (2) validazione da dati comune; (3) validazione da altri dati (es. S.I.M. Sistema informativo della montagna)

CARTOGRAFIA CATASTALE:

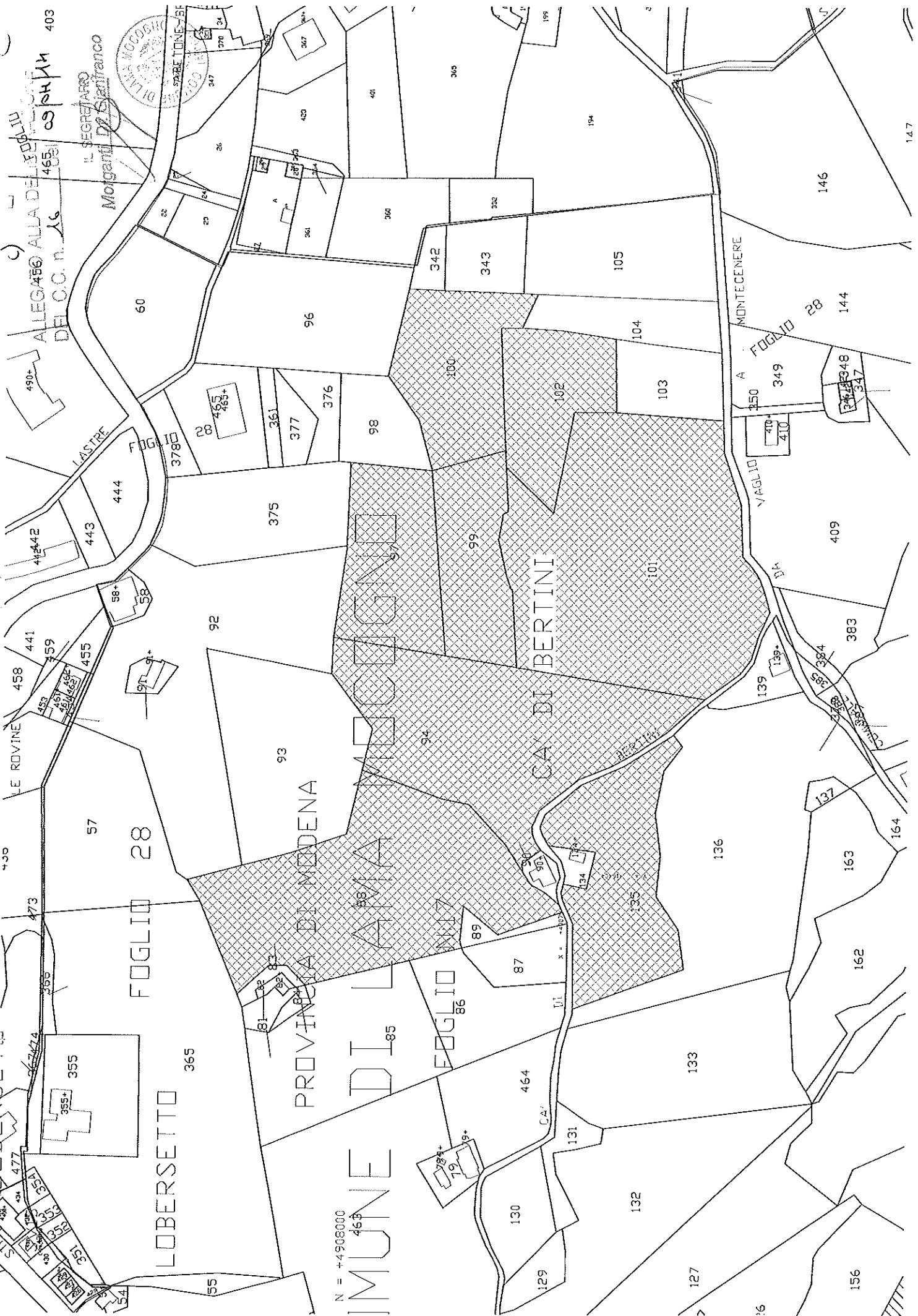
B)
ALLEGATO ALLA DELIBERAZIONE
DEL C.C. n. 26 del 09/04/14

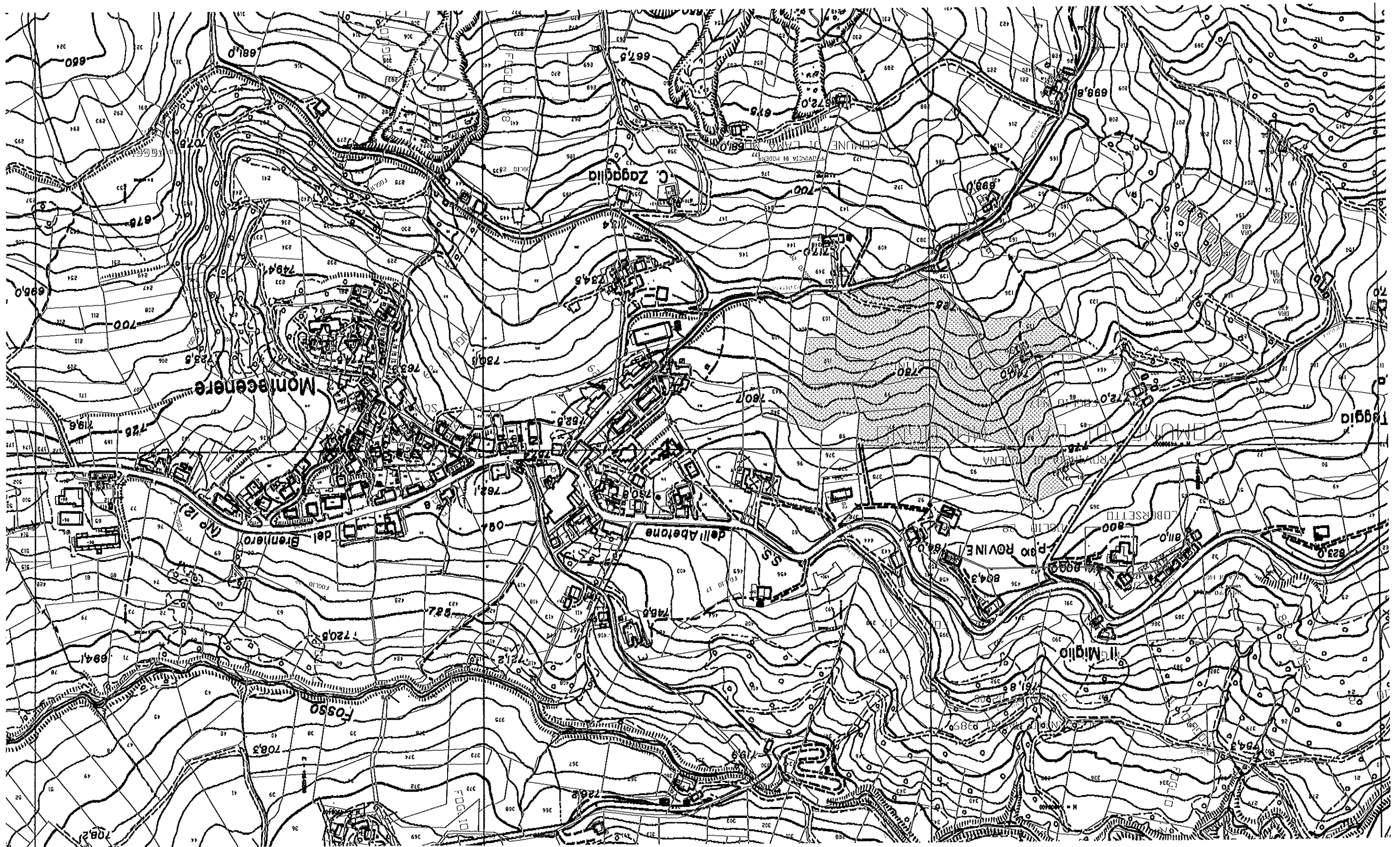
COMUNE DI LAMA MOCOGNO
CATASTO DELLE AREE PERCORSE DAL FUOCO
ELENCO GENERALE
Periodo 2003-2013

IL SINDACO
Morganti Gianfranco



ANNO	DATA INCENDIO	LUOGO	TERRENI COINVOLTI	APPROVAZIONE DEFINITIVA	NOTE	DATA EFFETTI DI CUI ALLA L.
ANNO 2007	13/09/2007	Loc. Roncaccioli - Vaglio	Fg. 41 mappali 102-114-115-116-121-124-125-126-127-197-198-265-267	Delibera di Consig. Comunale n. 38 del 27/11/2008	Per esatta perimetrazione vedasi allegati a-b della Delibera di Consig. Comunale n. 38 del 27/11/2008	13/09/2007
ANNO 2008	14/02/2008	Loc. Casa Margari Sassostorno	Fg. 68 mappale 65; Fg. 69 mappale 115; Fg. 71 mappale 1.	Delibera di Consig. Comunale n. 38 del 27/11/2008	Per esatta perimetrazione vedasi allegati a-b della Delibera di Consig. Comunale n. 38 del 27/11/2008	14/02/2008
ANNO 2009	19/03/2009	La Borra - Sassostorno	Fg. 66 mappale 221	Delibera di Consig. Comunale n. 5 del 09/04/2010	Per esatta perimetrazione vedasi allegati a-b della Delibera di Consig. Comunale n. 5 del 09/04/2010	19/03/2009
ANNO 2012	12/05/2012	Le Casine Montecenero	Fg. 17 mappali: 56 - 94 - 95 - 96	Delibera di Consig. Comunale n. 32 del 30/09/2013	Per esatta perimetrazione vedasi allegati a-b della Delibera di Consig. Comunale n. 32 del 30/09/2013	12/05/2012
ANNO 2013	23/09/2013	Località Mercatovecchio	Fg. 28 mappali: 88 - 94 - 97 - 99 - 100 - 101 - 102 - 135	Presente deliberazione	Per l'esatta perimetrazione vedasi gli allegati alla presente deliberazione	23/09/2013






ALLEGATO ALLA DELIBERAZIONE
 DEL C.C. n. 16 del 09/04/14

IL SEGRETARIO
 Morganti - Dr. Gianfranco




Letto, approvato e sottoscritto

IL PRESIDENTE
BALLOTTI FABIO



IL SEGRETARIO COMUNALE
MORGANTI GIANFRANCO


Copia della presente deliberazione è pubblicata nel sito istituzionale di questo Comune il giorno 19 APR 2014 per rimanervi 15 gg. consecutivi.



IL SEGRETARIO COMUNALE
Dr. MORGANTI GIANFRANCO

La presente deliberazione è divenuta esecutiva ai sensi di legge.

Li 30 APR 2014



IL SEGRETARIO COMUNALE
Dr. MORGANTI GIANFRANCO